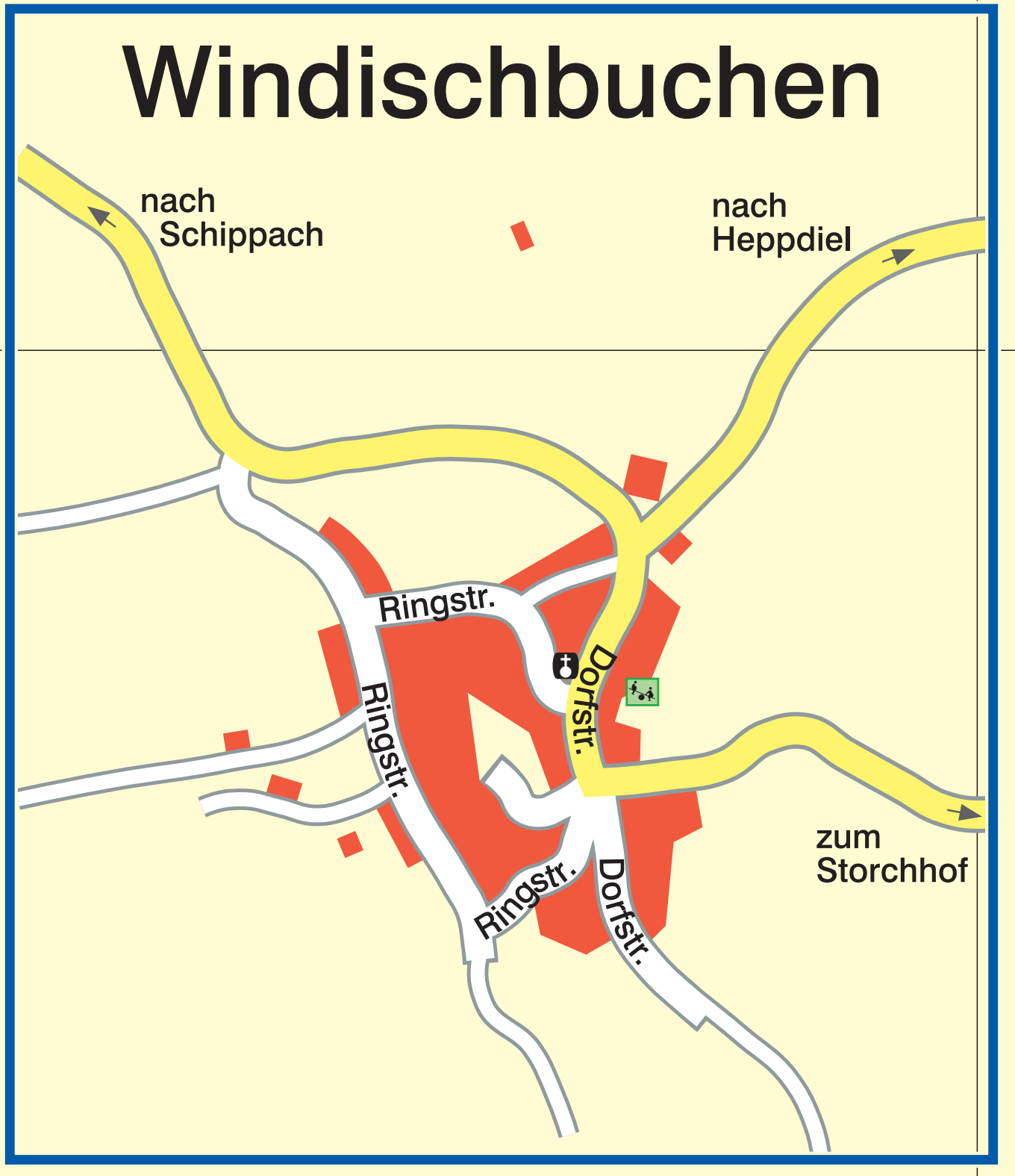
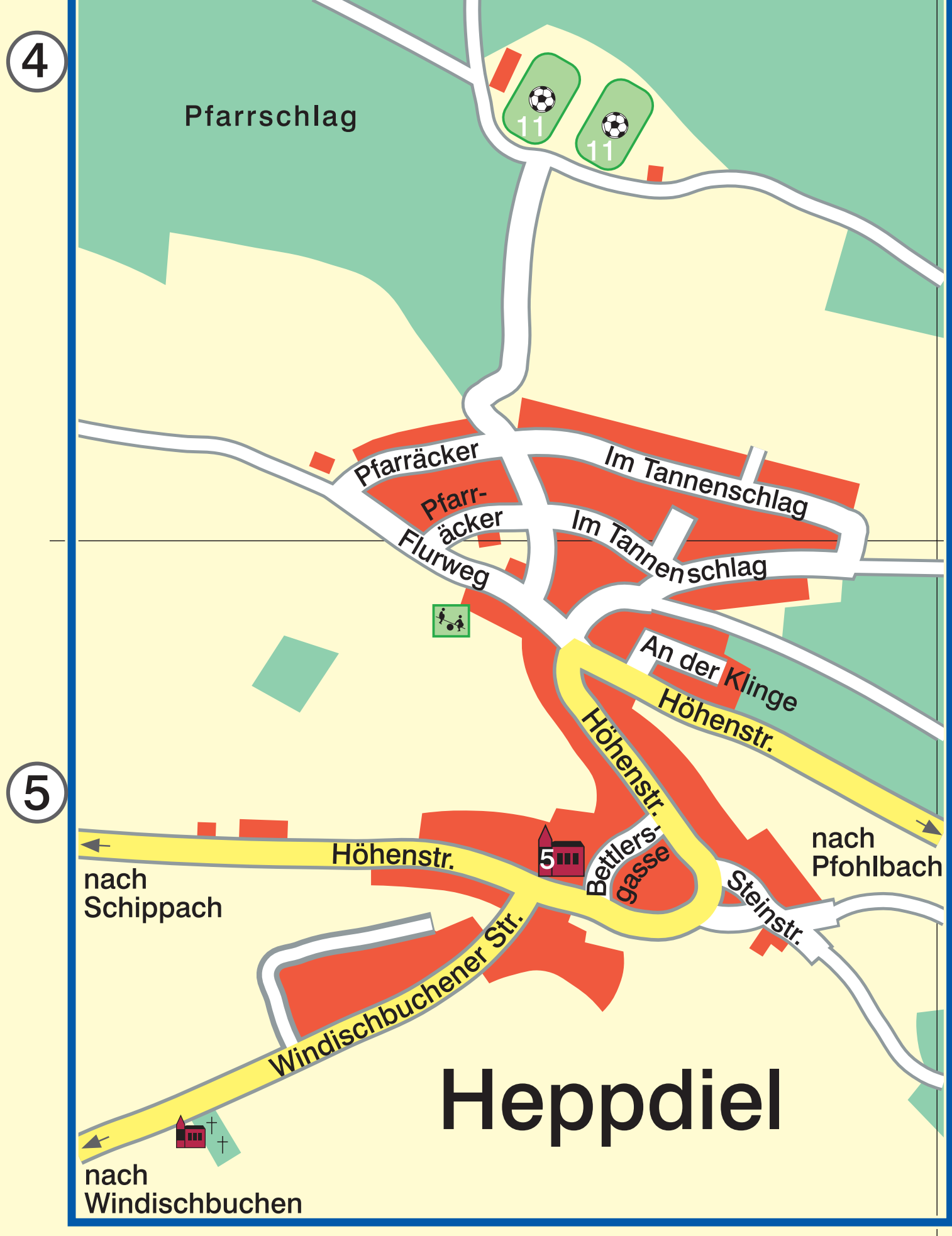
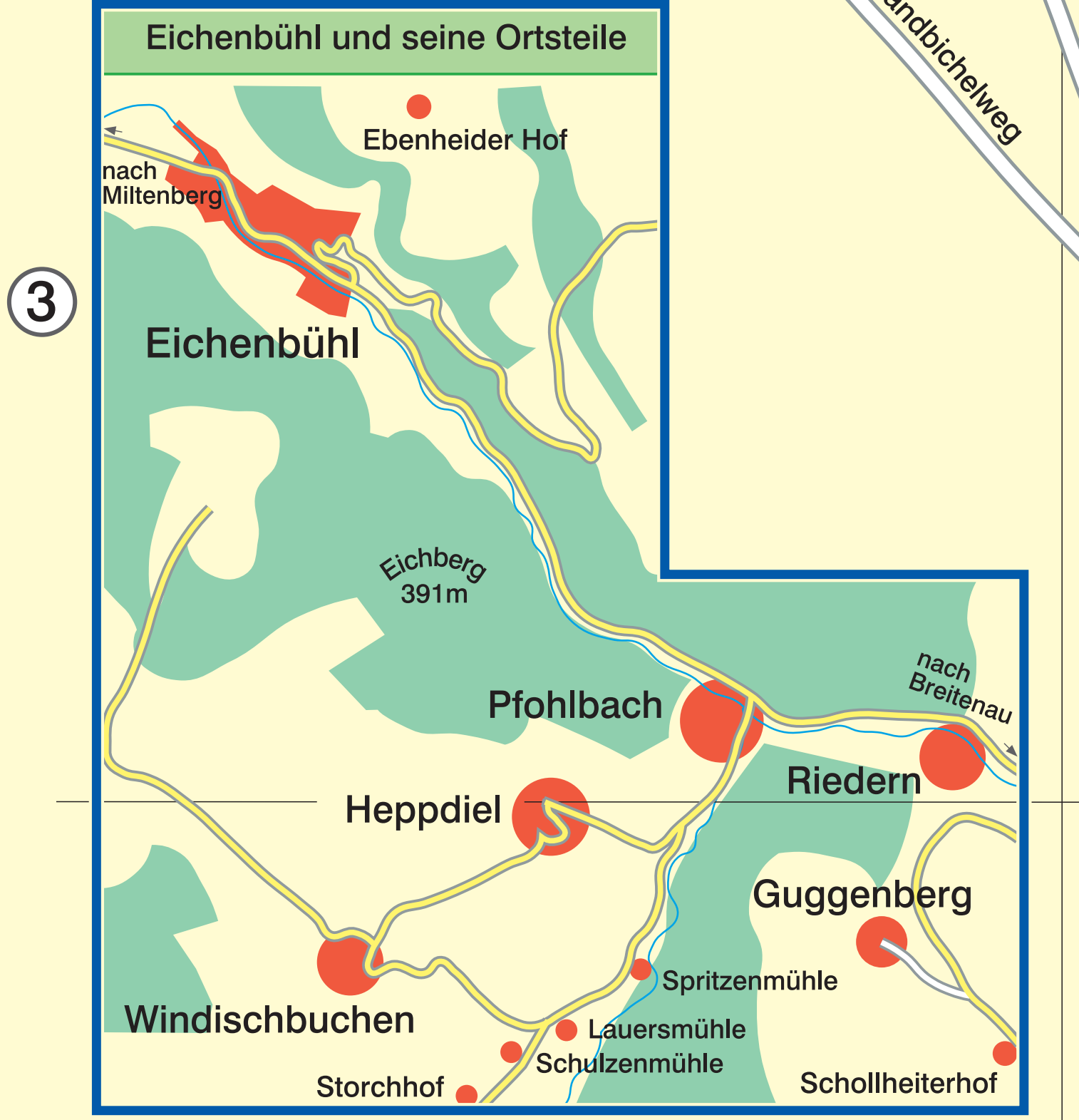
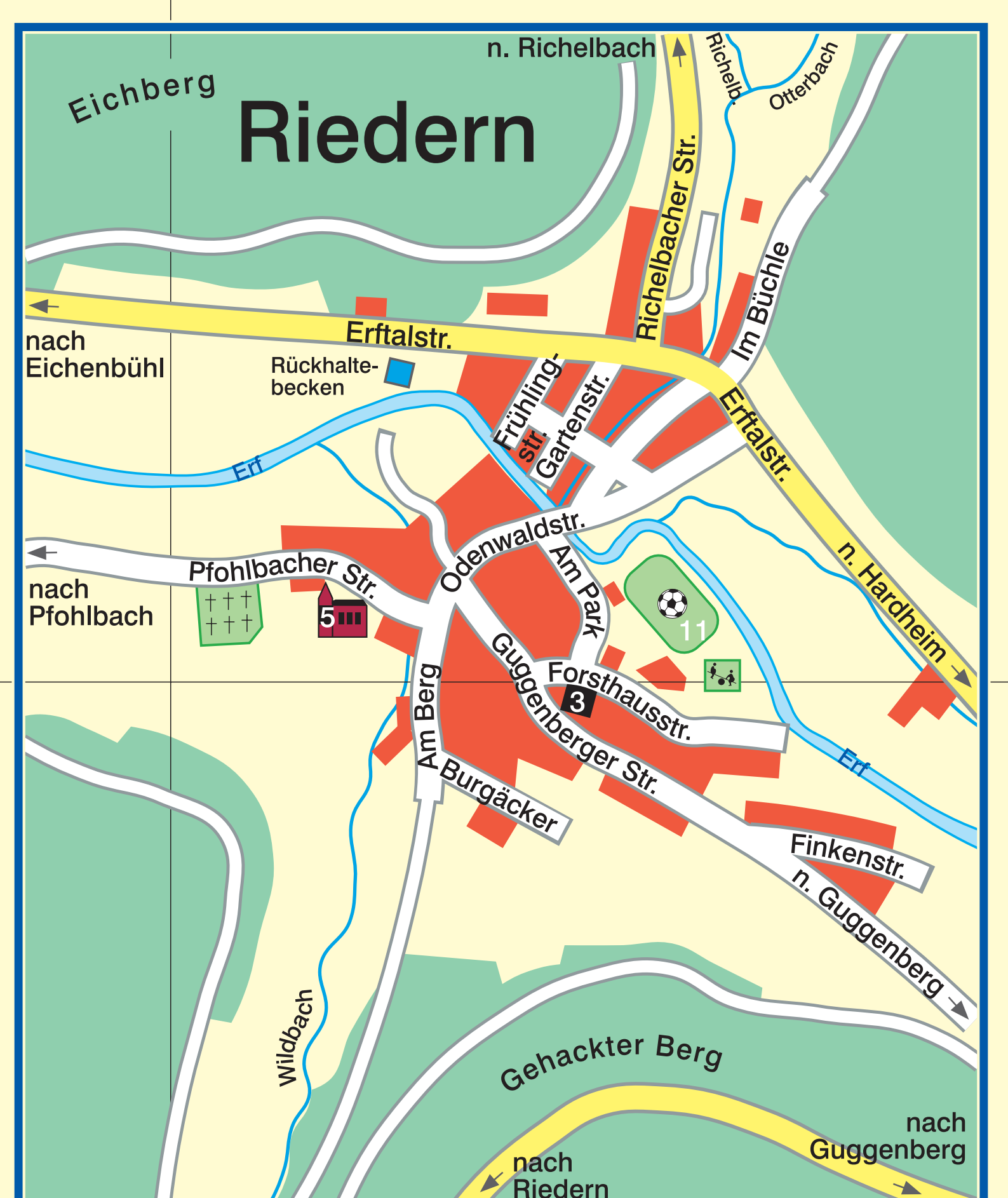
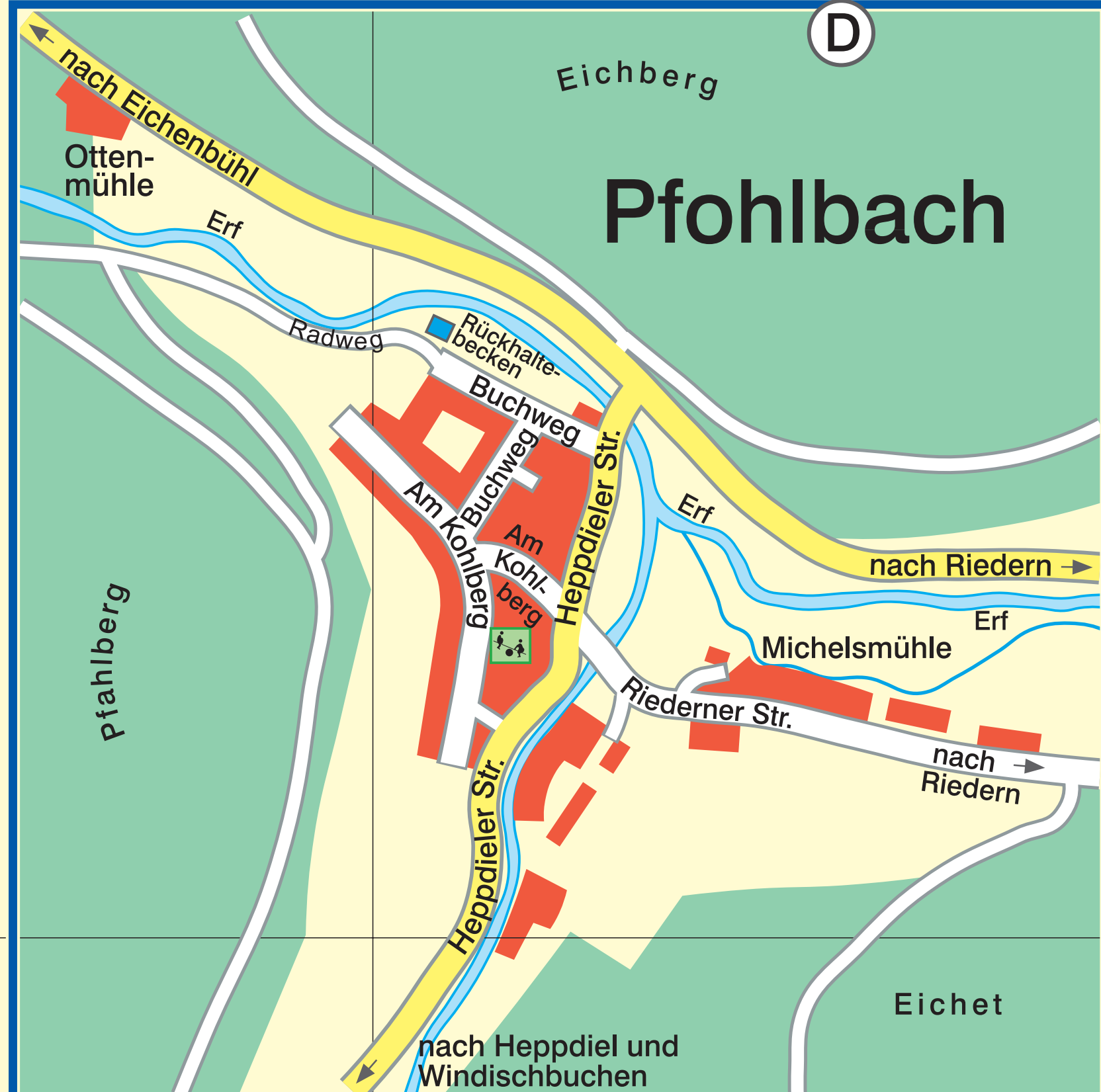




# Eichenbühl



## Straßenverzeichnis:

- |                            |                           |
|----------------------------|---------------------------|
| <b>Eichenbühl:</b>         | <b>Pfohlbach:</b>         |
| Alte Steige B 2            | Am Kohlberg D 1           |
| Am Buckel C 4              | Buchweg D 1               |
| Am Feuerwehrhaus D 4       | Heppdieler Str. D 1       |
| Am Ostend D 4              | Michelsmühle D 1          |
| Am Sandbühl A 2            | Riedener Str. D 1         |
| Bachgasse B 2              | <b>Riedern:</b>           |
| Brückenstr. B 2-3          | Am Berg E 2/3             |
| Bürgstadter Str. A 1-B 2   | Am Park E 2               |
| Etterweg A 2-B 2           | Burgacker E 3             |
| Feldtorgasse B 3           | Im Büchle E 2             |
| Große Gasse C 3            | Erfalstr. E 2             |
| Hangstr. A 2               | Finkenstr. E 3            |
| Hauptstr. B 2-D 4          | Forsthausstr. E 2/3       |
| Im Greben C 4              | Frühlingstr. E 2          |
| Im Scheibling CD 3         | Gaimühle                  |
| Im Steinwehr B 3-C 4       | Gartenstr. E 2            |
| Im Trieb C 3               | Guggenberger Str. E 2/3   |
| In den Rittern CD 4        | Odenwaldstr. E 2          |
| Julius-Keppner-Str. AB 2-3 | Pfohlbacher Str. E 2      |
| Kirchgasse B 3             | Richelbacher Str. E 2     |
| Kohlgrund A 1              | <b>Windischbuchen:</b>    |
| Miltenberger Str. A 2      | Dorfstr. B 5              |
| Pfarrgasse B 3             | Ringstr. B 5              |
| Schaftrieb B 2             | Lauersmühle A 4           |
| Schulweg BC 3              | Schulzenmühle A 4         |
| Setzweg C 3                | Spritzenmühle A 4         |
| Streichweg B 2             | Storchhof A 4             |
| Turmweg C 3-D 3            |                           |
| Wengertsberg B 2-C 3       |                           |
| Wolfsgraben B 3            |                           |
|                            | Ottenmühle C 1            |
|                            | Ebenheider Hof A 3        |
|                            | <b>Guggenberg:</b>        |
|                            | Ortsstr. E 1              |
|                            | Schollheiter Hof          |
|                            | <b>Heppdiel:</b>          |
|                            | An der Klinge A 5         |
|                            | Bettlersgasse A 5         |
|                            | Flurweg A 5               |
|                            | Höhenstr. A 5             |
|                            | Im Tannenschlag A 4       |
|                            | Pfarracker A 4            |
|                            | Steinstr. A 5             |
|                            | Windischbuchener Str. A 5 |

## Öffentliche Gebäude und Anlagen:

- |                                   |  |                     |
|-----------------------------------|--|---------------------|
| 1 Rathaus B 3                     | 8 Tennisanlage A 1                     | 15 Golfplatz DE 1/2 |
| 2 Post C 4                        | 9 Reitplatz u. Abenteuerspielplatz A 1 |                     |
| 3 Kindergarten / Kinderkrippe C 4 | 10 Schule C 4                          | 16 Spielplatz       |
| 4 Bücherei B 3                    | 11 Sportplätze                         | 17 Parkplatz        |
| 5 Kirchen                         | 12 Campingplatz D 4                    | 18 Friedhof         |
| 6 Zahnarzt B 2                    | 13 Apotheke B 2                        | 19 Kapelle          |
| 7 Arzt B 3, C 3                   | 14 Wassertretanlage B 1                | 20 Planstandort     |